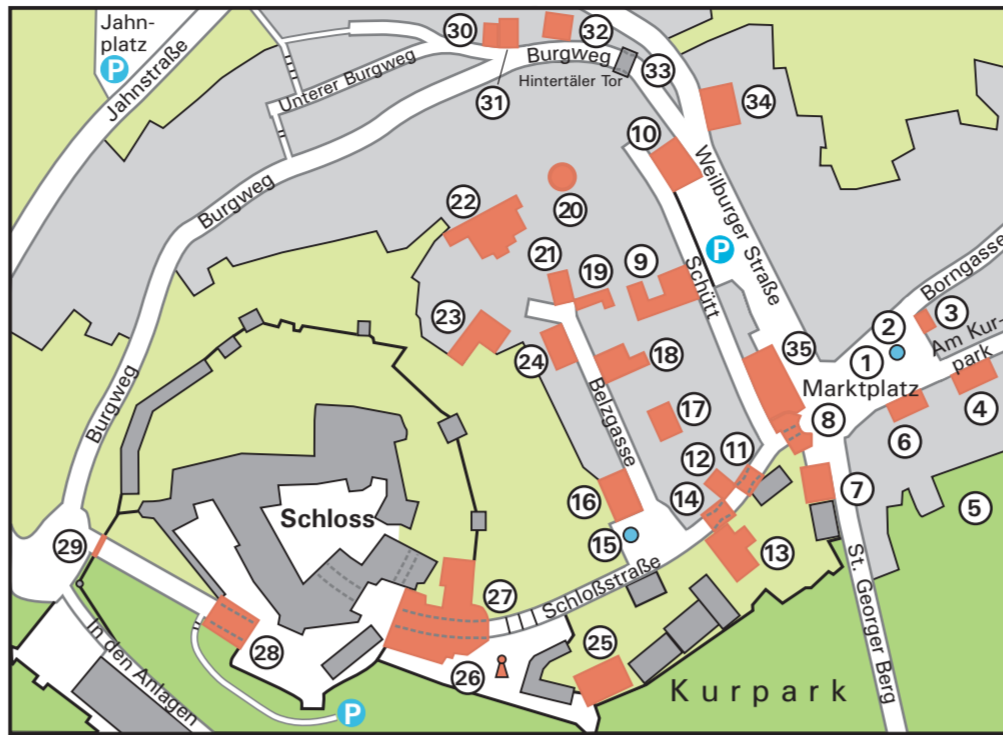
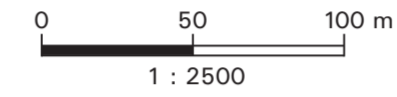


- 1 Auf Anweisung von Graf Wilhelm Moritz nach dem großen Schlossbrand 1679 seit 1696 einheitliche Gestaltung des zuvor ungebauten Geländes als **Marktplatz**. Es sollten »die Häuser eines wie das andere 60 Schuh lang und 40 Schuh in der Breite gebaut werden«. Heute 13 Gebäude mit Front zum Marktplatz, fast alle zwischen 1700 und 1720 gebaut.
- 2 1727 Grabung des »**Neuen Brunnens**«. 1833 Errichtung eines eisernen Brunnens, der jetzt am Eingang zum Burgweg steht. Heutiger Brunnen aus dem Jahr 1572, befand sich aber bis 1972 im Schloss von Hungen.
- 3 **Marktplatz 6**: Ehemalige Hofapothek, erbaut 1717.
- 4 **Kurpark 2**: Erbaut 1709 von den Eheleuten Wolf und Schönlein. An der Ostseite ursprünglich jüdischer Betsaal (Synagoge). Später verschiedene Funktionen: Gaststätte, Brauerei, Schreinerei, Bäckerei. 1898 Einrichtung eines Ladengeschäftes. Von 1906 – 1923 Druckerei des »Braunfelsers Anzeigers«.
- 5 **Kurpark mit Lindenallee**: Um 1700 angelegt, ursprünglich als Blumen- und Rosengarten, heute Standort eines Musikpavillons. Talwärts schließt der Herengarten an mit speziellem Baumbestand (Mammutbaum, Magnolienbaum) und dem Denkmal für Kaiser Friedrich III, der 1888 nach nur 99-tägiger Regierungszeit an Kehlkopfkrebs starb.
- 6 **Marktplatz 9**: 1710 erbaut auf drei massiven Kellergewölben. Im 18. Jhd. Gasthaus, »1. Haus am Platz«. Im Hof einst Remisen und Stallungen.
- 7 **Marktplatz 11**: Entstanden 1691, heute »Hotel am Turm«. Zuvor an dieser Stelle Zwinger als Teil der Burgbefestigung mit einer hinteren Pforte und einem Stufenaufgang zur Südostbastion, Platzverkauf 1686.
- 8 »**Untere Pforte**«: Ältestes Gebäude am späteren Marktplatz, errichtet um 1350. Aufgang zum Schloss enthält Wohnungen fürstlicher Angestellter sowie Wach- und Arrestlokale.
- 9 **Schütt 5**: Vorderer Teil durch den fürstlichen Baurat Carl Seiler 1901 errichtet. Ursprüngliches Aussehen des Hauses im rechten Feld des Erkers dargestellt. Gebäude 1710 Amtshaus. 1860 Besitzer Hofküfer Walther, 1895 »Spar- und Hülfskasse«, später Sparkasse bis 1945.

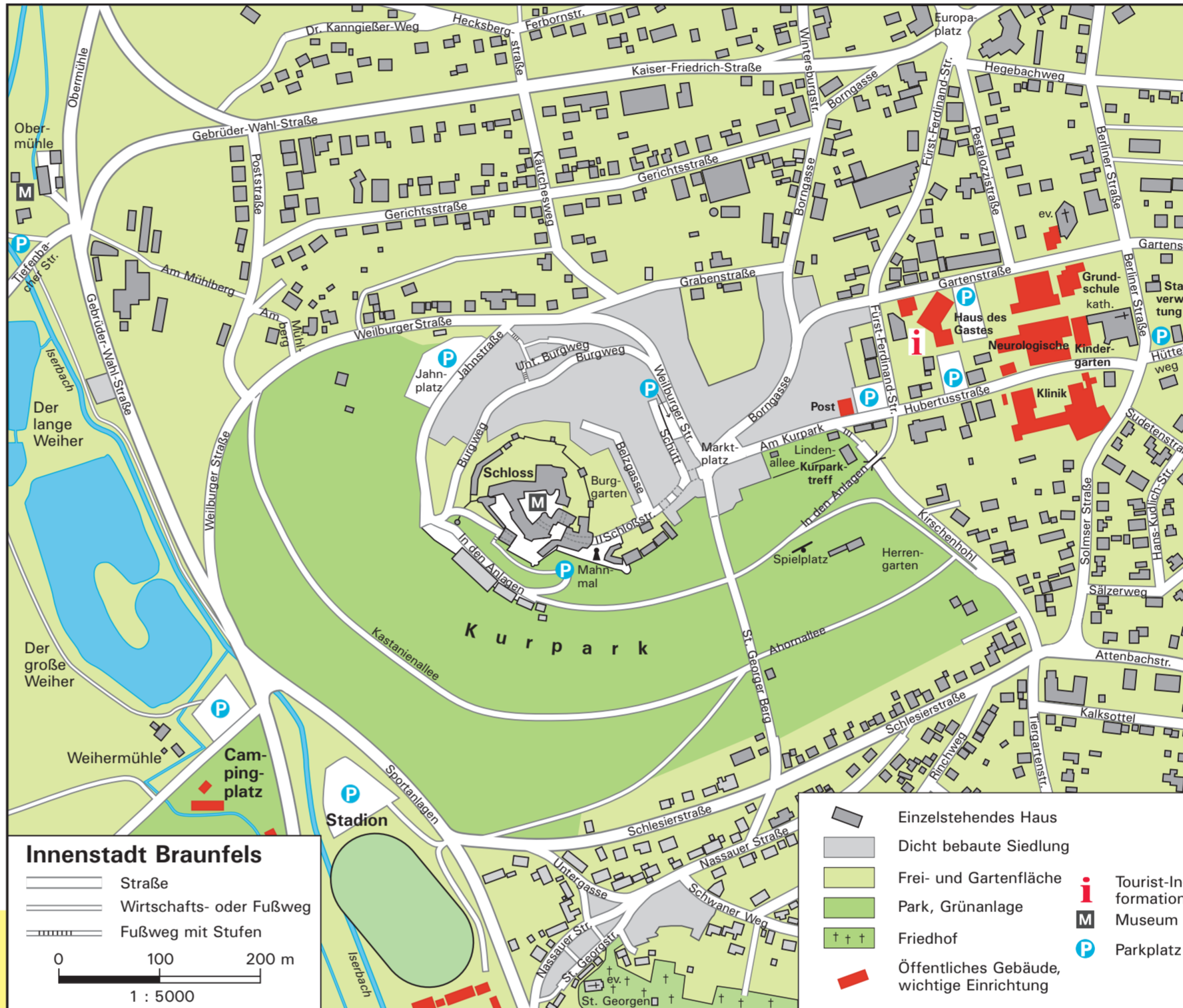
## Die Historische Altstadt von Braunfels – ein Rundgang –



- 26 **Wehrplatte mit Mahnmahl**: Wehrplatte, im 17. Jhd. als »Lustgärtlein« angelegt, heute Standort eines Mahnmals. Als Abschluss des Treppengewölbes entstand um 1350 das Tor neben der Schlosswache, 1666 Erbauung vom »Tor zum grünen Platz«.
- 27 **Oberes Schloss**: Geschmückt von einem Spitzbogenportal. Auf dem großen Gewölbe 1501 Errichtung der Schlosskirche. Fallgatter jüngerer Datums.
- 28 **Neues Tor**: 1662 angelegt, heute Sitz des Schlossarchivs.
- 29 **Klepper-, Ritter- oder Teufelator**: Anstelle eines Holztores mit Klöppel wurde 1851 für die Außenwache errichtet.
- 30 **Früheres fürstliches Brauhaus**: Prächtiges Fachwerkgebäude.
- 31 **Burgweg 10**: Geburtshaus von Friederike Münster (geb. am 25. Januar 1800), die 1828 den Pfarrer Theodor Fiedner, Gründer des Diakonischen Werkes, heiratete. Friederike Fiedner wurde erste Vorsteherin der Diakonie in Kaiserswerth bei Düsseldorf.
- 32: **Burgweg 6**: Bauernhaus, errichtet um 1550, Wohnung, Stall und Scheune unter einem Dach. Stand ursprünglich im Westertal, wurde dort 1680 abgerissen und hier wieder aufgebaut.
- 33 **Hochzeitslinde**: Am 11. Juni 1812 hier gepflanzt aus Anlass der Heirat der Prinzessin Sophia Auguste von Solm mit Johann August Carl, Fürsten zu Wied.
- 34 **Weilburger Straße 14**: Vor dem Krieg 1870/71 Kaserne einer Kompanie der 8. Rheinischen Jäger, später bis Ende des Zweiten Weltkrieges Gasthaus »Weißes Roß«.
- 35 **Marktplatz 1**: Heutiges Hotel-Restaurant »Solms Hof«, vor dem 30-jährigen Krieg städtisches Backhaus. Auf dem jetzt als Parkplatz genutzten Gelände einst Reitstall und Reitbahn.



- 10 **Schütt 2**: 1680 Bezeichnung »Torhaus«. Steht über der Auffahrt zur nord-westlichen Batterie mit zwei großen Geschützständen. 1658 – 1878 Werkstätte für Pumpen und Spritzen der Familie Schalach.
- 11 »**Mittlerer Torturm**« stammt aus der Zeit um 1460.
- 12 **Schloßstraße 15**: »Haus zwischen den Pforten«. 1474 Wohnhaus des gräflichen Geheimschreibers Conrad Schurge.
- 13 **Palais von Hartleben**: Reich mit prächtigem Schnitzwerk verziertes Adelspalais.
- 14 **Talpforte mit Glockenturm**: Tor im 15., Glockenturm im folgenden Jhd. errichtet. Nachdem das Obertal des Glockenturmes 1679 abgebrannt war, bekam er 1682 eine barocke Haube.
- 15 **Leierbrunnen**: Im Mittelalter entstanden, Schöpfwerk aus dem Jahr 1731 vollständig erhalten. Tiefe des Brunnens 24 m, Wassertiefe 10 m.
- 16 **Fürstliche Rentkammer**: Um 1700 von gräflichem Geheimrat Wilhelm Gottfried von Meder errichtet. Seit 1845 fürstliches Verwaltungsgebäude, im Parterre seit 1995 Städtisches Archiv.
- 17 **Belzgasse 6**: 1682 als Schulhaus erbaut, bis 1868 als solches genutzt. Balkeninschrift im Innern des Gebäudes: *Kompt Her Ihr Kinder: Hört Mir Zu: Ich Will Euch Die Forcht Des Herren Lehren. Psalm 34 Vs 12.*
- 18 **Belzgasse 10**: 2 Häuser, entstanden 1520 und 1686. Der Bauherr des einen, Johann Zaunschlöffer, 1518 Kaplan am St. Christophaltar in der Schlosskirche, Teilnehmer 1529 am Religionsgespräch zwischen Luther und Zwingli in Marburg, Geburtshaus des bekannten Pfarrers und Predigers Ludwig Friedrich Mallet (geb. am 4. 8. 1793).
- 19 **Belzgasse 12**: 1590 erbaut, trägt Inschrift aus dem Alten Testament.
- 20 **Belzgasse 15 (Renteiturm)**: 1451 als Wehrturm von Graf Otto II erbaut. Oberer Teil Fachwerk mit dreitürmigem Dachgeschoss von 1845. Im Parterre vermutlich einst Gefängnis. Von 1869 bis 1900 Diensträume des fürstlichen Rentamtes, 1960 bis 1980 Jugendheim der Wandervogel und Pfadfinder.
- 21 **Belzgasse 14**: Erbaut nach dem Brand von 1679. Um 1900 als Zollamt erwähnt.
- 22 **Belzgasse 13**: Scheuer und Hofstätte des niederadligen Conrad von Solms. 1668 als Amtshaus umgebaut. 1804 Solmsische Justizkanzlei. Nach 1815 Kreisgericht. 1849 Erweiterungsbau, 1900 – 1918 fürstliches Rentamt.
- 23 **Belzgasse 9**: Erbaut 1579 als gräfliche Hofreite. 1583 Schenkung des Grafen Conrad zu Solms-Braunfels an seinen Hofkaplan Johann Mohr. Hier wurde am 8. August 1881 der spätere Feldmarschall Ewald von Kleist geboren.
- 24 **Belzgasse 3**: Erbaut von Conrath Holzappel 1676. Der Name erinnert wohl an die Mühle Holzappel (Holzapfel) im Mühlengrund.
- 25 **Schloßstraße 15**: 1682 als Dienstwohnung gräflicher Beamter erbaut. Wohnhaus des fürstlichen Baurates und Stadtbaumeisters Carl Seiler, geb. 4. November 1857, gest. 5. April 1943, Leiter der Schlossumbauten von 1883 – 1886.



## Straßen- und Ortsverzeichnis

### Kernstadt Braunfels

Inn. = Innenstadtausschnitt	Elsterweg	E2
	Emanuelenweg	F4
	Europaplatz	F3, Inn.
Adalbert-Stifter-Str.	Falkenecksweg	E3, F3
Ahornallee	Felsenkellerweg	F4
	Ferbornstraße	E3, Inn.
Alte Leuner Straße	Finkenweg	E2
Am Burgfrieden	Friederike-Fiedner-Straße	E2, E3
Am Eppstein	Fürst-Ferdinand-Str.	F2, F3
Am Kurpark	Inn.	Inn.
Am Mühlberg	Gartenstraße	E4, F3, F4, Inn.
Am Rabenacker	Gebrüder-Wahl-Str.	E3, Inn.
Amselweg	Geheimrat-Gerster-Straße	E3
An der Warte	Gerichtsstraße	E3, Inn.
Attenbachstraße	Grabenstraße	E3, E4, Inn.
Auf der Höh	Inn.	Inn.
Auf dem Mühlmerk	Inn.	Inn.
Bachstelzenweg	Gräfin-Elisabeth-Str.	E3
Bagnolsstraße	Graf-Trajektin-Straße	F4
Belzgasse	Häherweg	E2
Berliner Straße	Hans-Kudlich-Straße	F4, Inn.
	Hasselbornring	E2
Borggasse	Heckbergstraße	E3, Inn.
	Hegebachweg	F3, Inn.
Burgsolms Weg	Heinrich-Ziegler-Str.	E3
	Höhenweg	E2
Burgweg	Holzapfeldriesch	D2, E2
Carl-Seiler-Weg	Hubertusstraße	F4, Inn.
Deikerweg	Hüttenweg	F3, F4, Inn.
Dr. Erich-Schneider-Straße	Im Gretchesgarten	F3
Dr. Kanngießer-Weg	Im Langenstrich	E3, F3
Drosselweg	In den Anlagen	E4, Inn.
Eekloer Straße	Jahnplatz	E4, Inn.
Egerländer Straße	Jahnstraße	E4, Inn.

### Stadtteil Philippstein

Am Burgberg	E6
Am Höllgraben	D6, E6
Am Wald	E7
Am Wilhelmstollen	E6
Bernbacher Straße	D6, E6
Bonbadener Straße	E6
Braunfels Straße	E5, E6
Fliederweg	D6
Grasgarten	E6
Im Lindwig	E6
Iserbachstraße	D7, E7
Kirchstraße	D6, E6
Kirschgarten	E6
Körperweg	E6
Lindenstraße	E6
Möttauer Straße	D6, D7
Nelkenweg	D6
Rosenstraße	D6, E6
Tulpenweg	D6, E6

### Stadtteil Tiefenbach

Alte Hofstraße	A1
Am Hof	A1
Am Hühnerberg	B2
Am Schwalbengarten	A2
Am Steinhaus	B2
Am Wingert	A1
An der Wende	A2
Auf den Kiesäckern	A2
Auf den Zäunen	A2
Biengartenstraße	A2
Buchwäldstraße	A2
Dammstraße	A2
Forsthausstraße	A2
Ginsterbergstraße	A1, A2,
Haintalstraße	A2
Haimesstraße	A2
Hinterm Hain	A2

### Josef-Lücker-Weg

Kalksottel	F4, Inn.
Karl-Boll-Straße	E3
Karl-Heinz-Schellenberg-Weg	F3
Kastanienallee	E4, Inn.
Käutchesweg	E3, Inn.
Kirschenhol	F4, Inn.
Königsberger Straße	F4
Kuckucksweg	E2
Landrechtsstraße	F2
Lange Lerchenweg	E4, Inn.
Leuner Straße	E2, E3, Inn.
Marktplatz	E4, Inn.
Meisenweg	E2
Mühlengrund	D2, D3, E3
Nachtigallenweg	E2
Nassauer Straße	E4, F4, Inn.
Neu-Braunfels Str.	F3
Neuköllner Straße	F3
Neuntscheiner Str.	F3
Newburystraße	F3
Obermühle	E3, Inn.
Pestalozzistraße	F3, Inn.
Pirolweg	E2
Poststraße	E3, E4, Inn.
Prinzeß-Amalien-Straße	F3, F4
Richard-Zimmermann-Weg	F3
Rilkestraße	F4
Hofweg	A2
Im Eschen	A2, B2
Kammerbergstraße	A1, A2
Kammerwies	A1, A2
Kreuzbornplatz	A2
Lahnstraße	A1
Lindelbachstraße	A1, A2, B2
Mittelstraße	A1, A2
Mühlkopfsstraße	A1, A2
Neue Kreisstraße	E6
Oberer Hellweg	A2
Unterer Hellweg	A2
Zollstock	A1
Zum Rasenberg	A2
Sonstige Wohnplätze	
Florentine	C5
Forsthaus Tiergarten	F5
Hainbachsmühle	J5
Hirschburger Hof	F9

### Rinchnweg

Rotkeichenweg	E2
Säizerweg	F3, F4, Inn.
Schlesierstraße	E4, F4, Inn.
Schloßstraße	E4, Inn.
Schöne Aussicht	E3
Schütt	E4, Inn.
Schwalbenweg	E2
Schwanner Weg	E4, F4, Inn.
Spechtweg	F3
Sportanlagen	E4, Inn.
St. Georger Berg	E4, Inn.
St. Georgstraße	E4, Inn.
Starweg	E2
Stettiner Straße	F4
Sudetenstraße	F4, Inn.
Taubenweg	E2
Tiefenbacher Straße	E4, Inn.
Tiertartenstraße	F4, F5, Inn.
Uhueweg	Inn.
Umlenweg	E3
Unterer Burgweg	Inn.
Untergasse	E4, Inn.
Vor der Schanz	E3
Vor der Wintersburg	E2
Wachtelweg	E2
Weilburger Straße	E4, Inn.
Wetzlarer Straße	F3
Windmühlenweg	F3
Wintersburgstraße	E3
Zeisigweg	E2

### Stadtteil Altenkirchen

Alte Gasse	G9
Am Hirtenhaus	G9
Am Köppel	F9
Auffahrt	G9
Brunnenstraße	G9
Hintergasse	G9
Hofstatt	H5
Im Neßling	F8, F9, G9
Im Weizen	F9
Kesselgasse	G8, G9
Lange Lerchenweg	F9, G9
Nordstraße	F9, G9
Obergasse	F9
Pfarrgasse	G9
Philippsteiner Hohl	F8, F9, G9
Sangerweg	F9
Schmiedgasse	G9
Seitenstraße	G9
Siehweg	G9
Taunusstraße	G9
Wiesenstraße	F9, G9
Zu den Bettern	F9
Zum grauen Baum	F9
Zum Schöfengrund	G9
Zum Weibersgrund	G9
Dreieichenweg	H6
Falltorstraße	H5
Frankenstraße	H6
Frauenreuther Str.	H5
Hainbachsmühlen-Str.	H5, J5
Hauptstraße	H5
Hofstatt	H5
Im Brühl	H5
Jägerstraße	H5, H6
Keltenweg	H5, H6
Kohlackerweg	H5
Laufdorfer Straße	H5
Neukirchner Straße	H5, H6
Philippsteiner Weg	G5, H5
Rohrmoos-Untertal-Straße	H5
Schulstraße	H5
Schwalbacher Str.	H6
Solmsbachstraße	G5, H5
Waldstraße	G5, H5
Zum Wehrholz	H5, H6
Am gelben Baum	J7, J8
Am Wolfsgraben	J7
Backhausgasse	J7
Bergstraße	J7, J8
Grenzweg	J8
Hardtweg	J7
Hoher Rain	J7, J8
Hohlstraße	J7
Lohrbachstraße	J8
Mühlhölle	J7
Mühlweg	H7, J7
Nirnbergstraße	J7, J8
Talstraße	J7
Vogelsang	J8
Weingartenstraße	J7

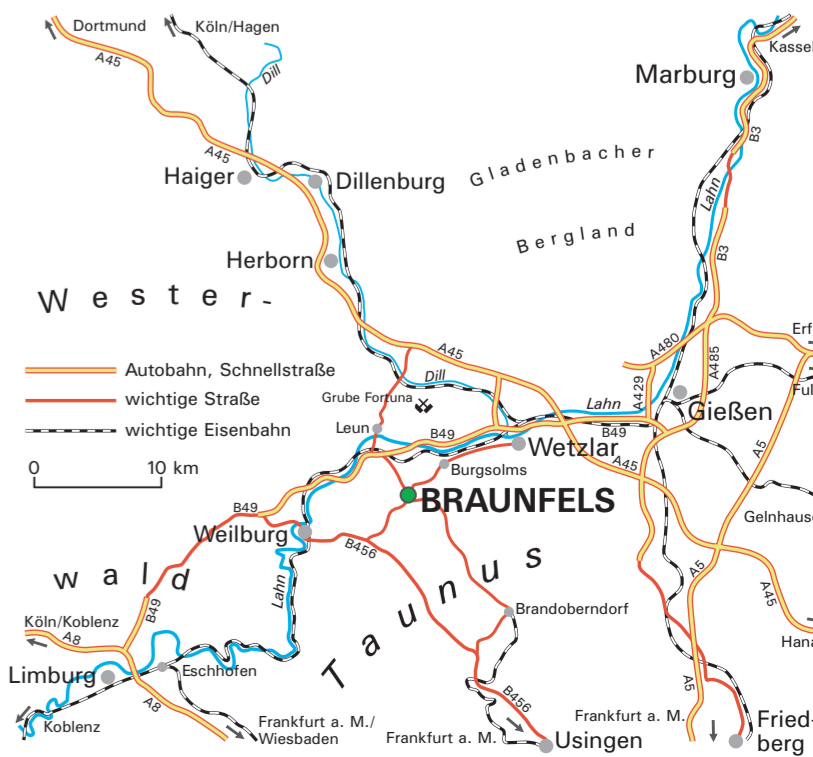
### Wichtige Einrichtungen

<b>Altenheime:</b>		
Alten- und Pflegeheim Friederike-Fiedner-Haus, Friederike-Fiedner-Straße 13	E3	
Altenwerk Solms Heim, Leuner Straße 1	E3	
<b>Büchereien:</b>		
Stadtbücherei Braunfels (im Haus des Gastes)	F4, Inn.	
Bücherei Altenkirchen (Lange Straße 15)	F9	
<b>Freibäder:</b>		
Altenkirchen	G9	
Braunfels	E4	
<b>Kindergärten/Kindertagesstätten:</b>		
Kernstadt Braunfels	F3, G4	Neukirchen J8
Altenkirchen	G9	Philippstein E6
Bonbaden	H5	Tiefenbach A2
<b>Krankenhäuser:</b>		
Klinikum Wetzlar-Braunfels	E3	
Neurologische Klinik Braunfels	F4, Inn. (siehe Anzeige links)	
Orthopädische Klinik Braunfels	E2	
<b>Museen:</b>		
Schloss Braunfels	E4, Inn.	
Stadtmuseum Obermühle	E4, Inn.	
Waldmuseum Dr. Kanngießer	E4	
<b>Postamt Braunfels:</b>	E4, F4, Inn.	
<b>Schulen:</b>		
Kernstadt Braunfels		Grundschule Bonbaden G5
- Gesamtschule	F4	Grundschule Philippstein A2
- Grundschule	F4, Inn.	Grundschule Tiefenbach A6
<b>Touristinformation:</b>	F4, Inn.	
Braunfels Kur-GmbH, Fürst-Ferdinand-Straße 4a, 35619 Braunfels bzw. 35619 Braunfels, Postfach 227;		
Telefon: 06442/9344-0		
Telefax: 06442/9344-22		
E-Mail: touristinfo@braunfels.de		
Internet: http://www.braunfels.de		
(siehe Anzeige auf der Vorderseite)		

### Einwohner in der Stadt Braunfels und ihren Stadtteilen

	1834	1852	1871	1910	1939	1950	1967	2000
Braunfels	1472	1622	1647	1585	2053	3341	3950	6154
Altenkirchen	464	489	463	426	517	658	648	847
Bonbaden	370	497	595	789	800	1212	1534	1587
Neukirchen	195	186	214	257	283	419	478	655
Philippstein	380	443	541	577	601	828	854	1013
Tiefenbach	426	579	619	724	837	1041	1033	1188
Gesamt	3307	3816	4079	4358	5091	7499	8497	11.444

## So erreichen Sie uns



**Impressum:**  
Herausgeber: Magistrat der Stadt Braunfels  
Entwurf und Kartographie: Dr. Lutz Münzer, Marburg  
Umschlaggestaltung, Anzeigenbearbeitung: Grafisches Atelier E. Wilßner, Marburg  
Bezug durch den örtlichen Buchhandel, die Braunfels Kur GmbH, die Stadt Braunfels und Dr. Lutz Münzer, 35037 Marburg, Haspelstraße 27, Tel. und Fax: 06421/162251  
Stand: 6/2001 – alle Angaben ohne Gewähr